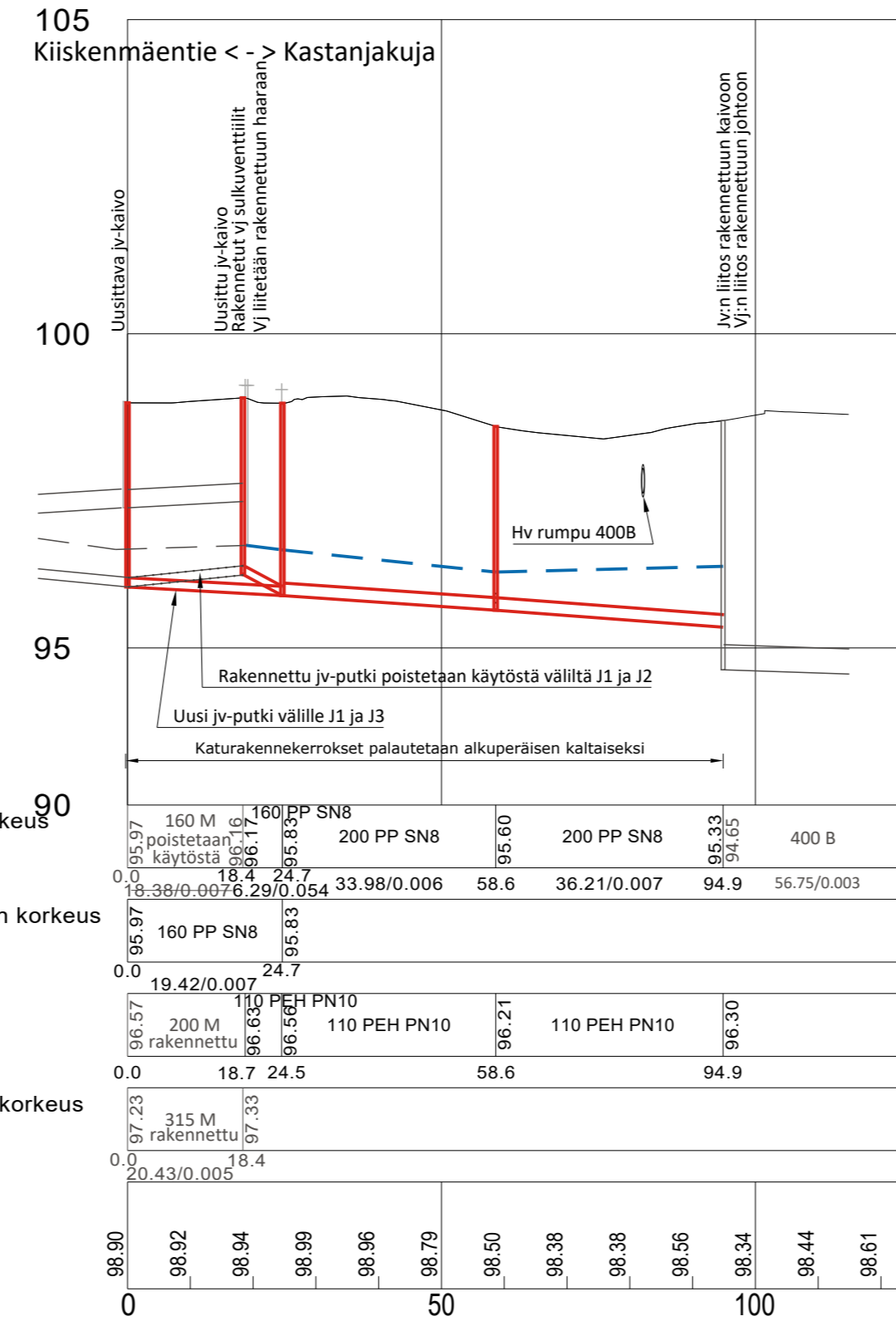


MK 1:1000

J1 J2 J3 J4 J5-rak
S1-rak S2-rak

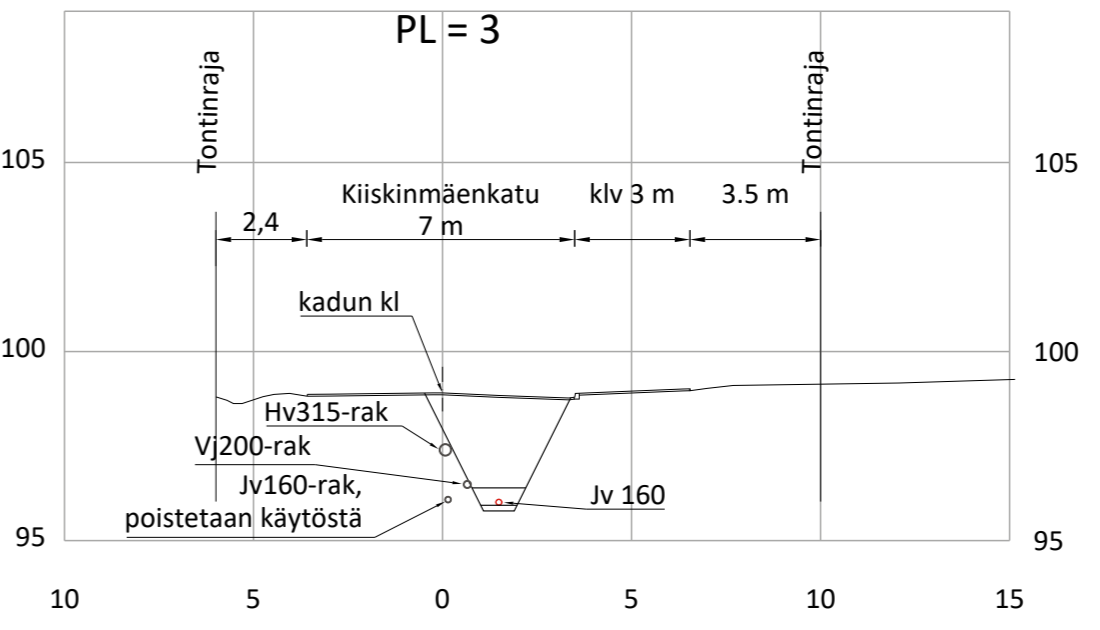


Jätevesiviemäri, sisäpohjan korkeus
Putken mitat ja laatu
Paalu, kaivoväli ja kaltevuus
Jätevesiviemäri uusi, sisäpohjan korkeus
Putken mitat ja laatu
Paalu, kaivoväli ja kaltevuus
Vesijohto, laen korkeus
Putken mitat ja laatu
Paalu
Sadevesi nykyinen, sisäpohjan korkeus
Putken mitat ja laatu
Paalu, kaivoväli ja kaltevuus

Maanpinnan korkeus
Paalu

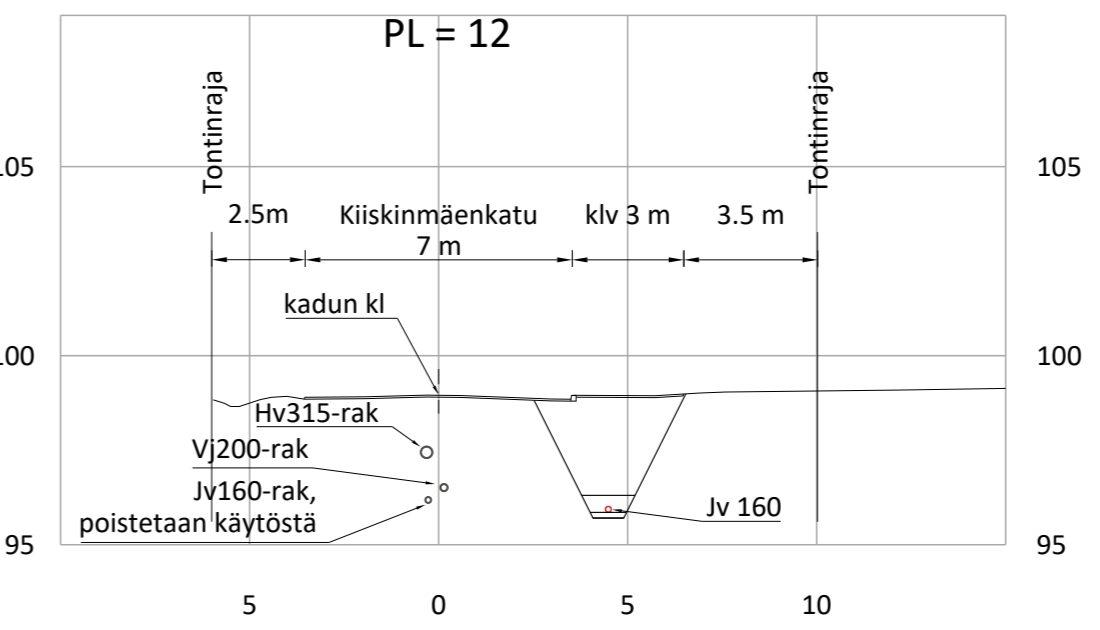
MK 1:200

A - A
PL = 3



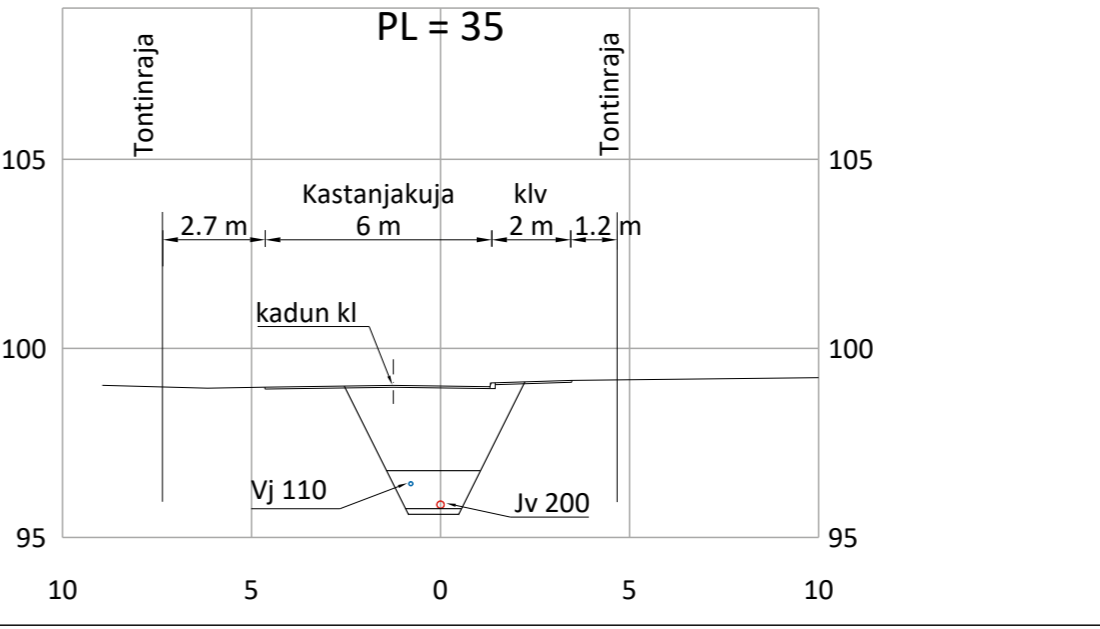
MK 1:200

B - B
PL = 12



MK 1:200

C - C
PL = 35



Koordinaattijärjestelmä ETRS-GK27, korkeusjärjestelmä N2000

Merkki	Muutos	Pv	Suunn.
Piir.nimi	KASTANJAKUJAN VESIHUOLLON SANEERAUS		Piir.nro 31669
Piir.laji	YHDYSKUNTEKNIikka		Säilytys
Piir.sisältö	ASEMPIIRUSTUS PITUUSLEIKKAUS POIKKILEIKKAUKSET		Suhde 1:500 1:1000 1:200
Tark.	MIKKELIN KAUPUNGIN TEKNINEN TOIMI KAUPUNKIYMPÄRISTÖ Kunnanmäki 7 50600 Mikkeli puh 015-1941		Laat.pv 9.3.2018 Vahv.pv
Hyväks.	Piirt.	Vesilaitos hyv.	

FCG Suunnittelu jatekniikka Oy
Puistokatu 2 A, 40100 Jyväskylä
Puh. 0104090, www.fcg.fi
Päiväys 9.3.2018
Pääsuunn.
Hyv.

Suunnitteluala, työnumero ja piirustuksen numero Muutos
VHS P34400 37908-1
Tiedosto
Kastanjakuja-suunnitelma.dwg